



Paardrijtocht in Le pays des Lacs



Toerismehuis
PAYS DES LACS





De **Paardrijtocht in Le Pays des Lacs** is een geheel van routes over 220 km speciaal voor ritten in de natuur van het bos van de streek rond Chimay. Dit gebied beslaat **meer dan 100.000 hectare** en bestaat voornamelijk uit beboste of landelijke zones die ideaal zijn voor ritten te paard. Het is echt een manier om nieuwe energie op te doen samen met je paard, een andere manier van reizen om de natuur te aanschouwen en van op je paard te genieten van een uniek uitzicht op de omgeving.

De fantastische boslandschappen zijn heel gevarieerd. Het hoeft dan ook niet te verwonderen dat een deel van het bos **erkend is als nationaal park**.

De hellingen langs de diepe valleien van de beboste uitlopers van de Ardennen, de rivieren en beken, de kalksteenhellingen van de Kalkzoom of de Venen met hun rijke biodiversiteit... Je zal je ogen de kost kunnen geven!

En dan zijn er ook nog de stenen dorpjes of de oude bruggen die een vleugje erfgoed aan de bezienswaardigheden van je tocht zullen toevoegen.

Nadat je over prachtige paden hebt gereden, ervaar je de kwaliteit van het onthaal waarop je tijdens je tocht mag rekenen. Alles is in het werk gesteld om jou en je paard in de best mogelijke omstandigheden te ontvangen: de **ruiterstops** (plaatsen om te bezoeken, boerderijwinkels, restaurants, enz.) en de **accommodaties** in deze brochure beschikken over de juiste uitrusting en infrastructuur.

Of je nu alleen rijdt of in groep voor 1 tot 7 dagen, de “Paardrijtocht in Le Pays des Lacs” staat garant voor onvergetelijke ervaringen midden in de natuur!



**PAARDRIJTOCHT
IN LE PAYS DES LACS**





- ① **LANGS DE MEREN VAN L'EAU D'HEURE**
VAN FROIDCHAPPELLE NAAR CERFONTAINE
- ② **AAN DE RAND VAN HET BOS VAN SENZEILLE**
VAN CERFONTAINE NAAR PHILIPPEVILLE
- ③ **DE VALLEI VAN DE HERMETON**
VAN PHILIPPEVILLE NAAR DOISCHE
- ④ **VAN DE NAAMSE VENEN NAAR DOISCHE**
DOISCHE
- ⑤ **SPOREN VAN DE PREHISTORIE**
VAN DOISCHE NAAR VIROINVAL
- ⑥ **VAN HET BOS VAN SAUTOUR NAAR DE POORTEN VAN DE ARDENNEN**
VAN PHILIPPEVILLE NAAR VIROINVAL
- ⑦ **OVER WATER**
VIROINVAL
- ⑧ **EEN DUIK IN HET BOS VAN NISMES**
VAN COUVIN NAAR VIROINVAL
- ⑨ **OVERSTEEK VAN DE EAU NOIRE**
VAN VIROINVAL NAAR CHIMAY
- ⑩ **VAN DE FRANSE GRENS TOT DIEP IN HET BOS VAN CHIMAY**
VAN MOMIGNIES NAAR CHIMAY
- ⑪ **DE STREEK VAN CHIMAY**
VAN CHIMAY NAAR CERFONTAINE
- ⑫ **DOOR HET BOS VAN BRUYÈRE**
VAN SIVRY-RANCE NAAR FROIDCHAPPELLE

LEGENDA

-  Bed & breakfast of vakantieverblijf
-  Verblijf in een tent en bivak
-  Vertrekpunt
-  Aankomstpunt
-  Afstand
-  Hoogteverschil
-  Moeilijkheidsgraad
-  Accomodatiemogelijkheden
-  Accomodatiemogelijkheden voor paarden
-  Omheinde weide
-  Box
-  Paardenpension
-  Afstand tussen accommodatie voor ruiters en voor paarden
-  Duur
-  Afgelegde trajecten
-  Onderweg te zien
-  Ruitersstops

Toerismehuis PAYS DES LACS

Route de la Plate Taille 99
6440 Boussu-lez-Walcourt

☎ +32 (0)71 14 34 83

✉ info@lepaysdeslacs.be

📘 [lepaysdeslacs](https://www.lepaysdeslacs.be)

📺 [paysdeslacs](https://www.paysdeslacs.be)

- P.1 **EDITO**
- P.2 **LEGENDA**
- P.3 **INHOUDSOPGAVE**
- P.4 **REISBASICS**
- P.8 **VOORSTELLING
VAN DE LUSSEN**
-
- P.10 **LANGS DE MEREN
VAN L'EAU D'HEURE**
VAN FROIDCHAPELLE NAAR
CERFONTAINE
- P.12 **AAN DE RAND VAN
HET BOS VAN SENZEILLE**
VAN CERFONTAINE NAAR PHILIPPEVILLE
- P.14 **DE VALLEI VAN
DE HERMETON**
VAN PHILIPPEVILLE NAAR DOISCHE
- P.16 **VAN DE NAAMSE VENEN
NAAR DOISCHE**
DOISCHE
- P.18 **SPOREN VAN DE
PREHISTORIE**
VAN DOISCHE NAAR VIROINVAL
- P.20 **VAN HET BOS VAN SAUTOUR
NAAR DE POORTEN VAN DE
ARDENNEN**
VAN PHILIPPEVILLE NAAR VIROINVAL
- P.22 **OVER WATER**
VIROINVAL
- P.24 **EEN DUIK IN HET BOS
VAN NISMES**
VAN COUVIN NAAR VIROINVAL
- P.26 **OVERSTEEK VAN
DE EAU NOIRE**
VAN VIROINVAL NAAR CHIMAY
- P.28 **VAN DE FRANSE GRENS
TOT DIEP IN HET BOS
VAN CHIMAY**
VAN MOMIGNIES NAAR CHIMAY
- P.30 **DE STREEK VAN CHIMAY**
VAN CHIMAY NAAR CERFONTAINE
- P.32 **DOOR HET BOS
VAN BRUYÈRE**
VAN SIVRY-RANCE
NAAR FROIDCHAPELLE
-
- P.36 **RUITERSTOPS**
- P.40 **ACCOMMODATIES**
- P.44 **DIENSTEN**

ONZE ETAPPES

De Paardrijtocht in Le Pays des Lacs stelt verschillende ruiterroutes voor van één dag tot meerdere dagen. Een **lange lus van 146 km met 7 etappes** met een variant van **142 km met 6 etappes**. Bij Chimay is het ook mogelijk het RAVeL te volgen om het meer technische gedeelte rond de vijver van Virelles te vermijden.

We hebben ook 5 parkeerplaatsen geselecteerd die in de buurt van de grote lus liggen en waar je je voertuig voor meerdere dagen veilig kunt achterlaten. De 5 routes worden voorgesteld om de eerste etappe van je reis in alle rust te kunnen afleggen.

De grote lus omvat alle landschappen en veel bezienswaardigheden van het **bos van de streek rond Chimay**. Hij gaat van de meren van l'Eau d'Heure naar Philippeville, via Treignes en de vallei van de Viroin, Chimay en de vijver van Virelles. De **kleine lus van 58 km** loopt langs Sautour, Doische, Treignes en Vierves-sur-Viroin.

Elke etappe wordt in deze gids beschreven en is geschikt voor relatief ervaren ruiters. Alles wordt in het werk gesteld om ruiters en hun paarden een warm welkom te bieden.

IN DIT ROADBOOK VIND JE:

- **COMFORTABELE
ACCOMMODATIES**

voor jou en je paard, met omheinde weiden, boxen, pensionstallingen, enz.

- **BEZIENSWAARDIGHEDEN**

- **RUITERSTOPS**

(plaatsen om te bezoeken, boerderijwinkels, restaurants, enz.) met een welkomstpakket voor paarden (benodigdheden om paardenpoep op te ruimen, wateremmer, paardenstalling)

- **PARKEERPLAATSEN**

om je auto en je box achter te laten



TECHNISCH ADVIES

De Paardrijtocht in Le Pays des Lacs loopt voornamelijk over bospaden of secundaire wegen, maar doorkruist ook dorpen, steden en soms wegen. Het is raadzaam zichtbaar te zijn en op te letten op andere weggebruikers (voetgangers, fietsers en bosarbeiders).

AANBEVOLEN UITRUSTING:

- **de uitrusting van je paard** in tweevoud (halster, leidtouw, enz.)
- **een waterbus** om je paard tijdens de tocht water te geven
- **voedsel voor je paard** om ervoor te zorgen dat het niet zonder komt te zitten
 - droogdoeken;
- **een EHBO-set** voor noodgevallen.



ORIËNTATIE

De routes worden **per etappe** beschreven. Je kunt ze naar wens combineren en verbinden over de afstand die je wilt, volgens de beschikbare tijd, je fysieke conditie, je rijvaardigheid en de gezondheid van je paard. De etappes zijn zo ingedeeld dat ze gemakkelijk gecombineerd kunnen worden.

De lussen worden beschreven **met de klok mee**. Bij de verkenning is gelet op mogelijk gladde hellingen en andere obstakels. Voor ervaren ruiters zijn de routes in principe in beide richtingen haalbaar.

Op dit moment is er geen bewegwijzering op het terrein, maar dit is gepland voor de nabije toekomst. De oriëntatie gebeurt door middel van de **GPX-track die kan worden gedownload via een QR-code** die in het roadbook staat vermeld. Er zijn geen gevaarlijke kruisingen op deze routes.







Grote lus



Deze **146 km** lange lus brengt je van de meren van **l'Eau d'Heure** naar de **vallei van de Viroin**. Na deze landelijke vallei kun je verder van de natuur genieten tijdens de doorsteek van het bos naar **Chimay**. Vervolgens keer je via het **meer van Virelles** terug naar je vertrekpunt. Deze lus is bedoeld voor meer ervaren ridders die een week te paard willen doorbrengen.



Voor de variant ga je bij **Sautour** direct naar het zuiden af door het bos van Sautour in de richting van **Olloy-sur-Viroin**. Daarna ga je verder door het bos richting **Couvin** en **Chimay**. Deze lus is bedoeld voor ervaren ridders die gewoon zijn aan lange ritten.

Kleine lus



Deze lus van slechts 58 km is perfect voor een weekend van 2 tot 3 dagen voor minder ervaren ruiters.

Als je bij **Doische** op de route komt, rijd je langs de **Vallei van de Viroin** en door de bossen noordwaarts naar **Sautour**, om daarna via een rustige route terug te keren naar je vertrekpunt.

VOORSTELLING
VAN DE LUSSEN



----- Alternatieven starten

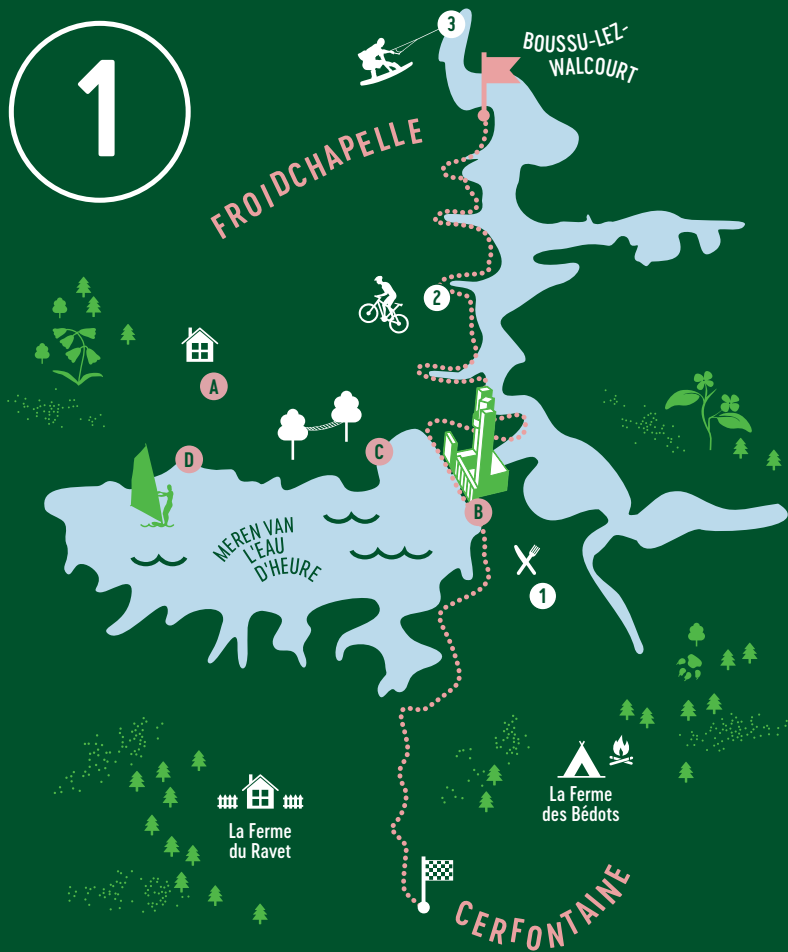
GROTE LUS

 146 km Variant: 142 km	 6 tot 7 dagen	 8/10 Variant: 7/10	 Parkeerterrein aan de barrage van Féronval, Hameau du Poncia, 6440 Boussu-lez-Walcourt	 1-2-3-5-7-9-11-1 Variant: 1-2-6-7-9-11-1
--	---	--	---	--

KLEINE LUS

 58,8 km	 2 tot 3 dagen	 6/10	 Parkeerplaats voetbalveld, Rue Martin Sandron, 5680 Doische	 4-5-6-3-4
--	---	---	--	--

1



- 1 Le Plong'Heure
- 2 Natura Bike
- 3 Spin Cablepark



ETAPPE 1



- A Landal Village, Golden Lakes Village et Hôtel
50.192255 – 4.352332
- B Barrage van l'Eau d'Heure
50.188622 – 4.386177
- C Natura Parc, 50.188352 – 4.375637
- D Espace Fun, 50.189100 – 4.353010






1

FROIDCHAPELLE → CERFONTAINE

Langs de meren van l'Eau d'Heure

Ontdek of herontdek de site van de **meren van l'Eau d'Heure**, het grootste nautische complex van België met 5 meren, 70 km oevers, 600 hectare wateroppervlak, plus bossen en weiden. Ter info: deze ware binnensee werd in de jaren zeventig aangelegd om de watertoevoer naar het kanaal Charleroi-Brussel te ondersteunen en een regelmatige watertoevoer naar de Sambre in Charleroi te garanderen.

Geniet van de geweldige sensatie die je ervaart tijdens een rit langs de charmante meren van Féronval, l'Eau d'Heure en Plate Taille. Sluit de dag af met een adembenemende noot op het **vliegveld van Cerfontaine**, waar adrenalineliefhebbers hun hart kunnen ophalen.

 11,2 km	 196 m	 3/10	 Parkeerterrein aan de barrage van Féronval, Hameau du Poncia, 6440 Boussu-lez-Walcourt	 Vliegveld van Cerfontaine, 50 Route des Lacs, 5630 Cerfontaine
--	--	---	---	---

2



4 Teugelbalk in Sautour



ETAPPE 2



- A** Steengroeve van Beauchâteau
50,159963 – 4,484302
- B** Kasteelhoeve van Samart
50,178129 – 4,534918
- C** Onderaardse gangen
van Philippeville
50,196144 – 4,543029
- D** Balad'ânes van de Hermeton
50,168173 – 4,569788



Aan de rand van het bos van Senzeille

Nadat je het vliegveld van Cerfontaine bent gepasseerd, kom je in het weelderige **bos van Senzeille**. Hier heerst een bijzondere sfeer, langs een oude spoorlijn met een verscheidenheid aan fotogenieke landschappen. Je passeert de **oude steengroeve van Beauchâteau**, een juweeltje van het Waalse erfgoed. Tot 1950 werd hier rood marmer gewonnen.

Deze plek is geclassificeerd als “**van groot biologisch belang**” sinds 1992, en is een plezier voor wandelaars, maar ook voor duikers en klimmers vanwege de geologische en biologische bijzonderheden. Na Neuville steek je de N5 over via de brug, rue de l'Arbalète. Je tocht eindigt bij de bron van de vallei van de Hermeton, een zijrivier van de Maas, via de charmante **dorpjes Samart en Sautour**.

 19,5 km	 216 m	 7/10	 Vliegveld van Cerfontaine, 50 Route des Lacs, 5630 Cerfontaine	 Rue du Faubourg, 5600 Sautour
--	--	---	---	---

3



5 Brouwerij van Eaux Vives



ETAPPE 3



A Balad'ânes van de Hermeton
50,168173 – 4,569788

3

PHILIPPEVILLE → DOISCHE

De vallei van de Hermeton

De route loopt ruim 6 km rond de **Hermeton** tot aan **Sart-en-Fagne** met zijn landelijke landschappen. Daarna verlaat de route deze vallei en ga je door de natuur tot aan het dorp **Romerée** in de gemeente Doische. In Romerée kun je een verfrissende stop inlassen bij de **Brouwerij van Eaux Vives**, een prachtig stenen gebouw uit de 18^e eeuw.

De eigenaren bieden een warm welkom en een rondleiding over het brouwproces. Als afsluiter is er een smakelijke proeverij van hun bieren met originele en grappige namen. Daarna kun je het Ravel 156 volgen gedurende 3 km naar het hoger gelegen Les Tourneux.



12,9 km



99 m



6/10



Rue du Faubourg,
5600 Sautour



RAVeL lijn 156,
Les Tourneux,
5680 Doische

4



- 6** Boerderij "du Crestia"
- 7** Les Cocottes Bio



ETAPPE 4



- A** Boerderij Censier
50,135757 – 4,739145
- B** Soulme, 50,111943 – 4,441446
- C** Boerderij Henry
50,188403 – 4,735254
- D** Kapel van Notre-Dame
de Bonne-Fontaine
50,10665 – 4,43511



4






DOISCHE → DOISCHE

Van de Naamse Venen naar Doische

Dit deel van de route begint aan een uitloper die uitkijkt over de vallei, helemaal aan het eind van het Veen. Het dorp **Soulme** ligt ver van het lawaai van de hoofdwegen en is een van de “**mooiste dorpen van Wallonië**”, een charmante plek met traditionele boerderijen en huizen uit voornamelijk de 18^e en 19^e eeuw.

De weg daalt af naar de prachtige vallei van de Hermeton en volgt de beek alvorens omhoog te gaan naar het plateau. Er is een prachtig uitzicht op een mooie 18^e eeuwse molen in het bos. Je komt weer op de route van de Paardrijtocht in Le Pays des Lacs ten noorden van het dorp **Doische**. Hier vind je enkele charmante en karaktervolle gebouwen, evenals enkele opmerkelijke bomen.

PARCOURS #1

 12,5 km	 119 m	 5/10	 Rue Sainte-Colombe, 5680 Soulme	 RAVeL lijn 156, Les Tourneux, 5680 Doische
PARCOURS #2 3,6 km	6 m	1/10	114 Rue Martin Sandron, 5680 Doische	

5



- A** Vierves-sur-Viroin
50,080269 – 4,634249
- B** Kasteel van Vierves
50,079578 – 4,632849
- C** Treignes, het museumdorp
50,093215 – 4,666333
- D** Ecomuseum van de Viroin
50,093006 – 4,670115
- E** États d'Ânes, 50,093006 – 4,67011
- F** Gallo-Romeinse villa Bruyères
50,087732 – 4,663938
- G** Museum van de stoomspoorweg
50,089813 – 4,680350
- H** Espace Arthur Masson
50,092924 – 4,666349



8 Museum "Malgré-Tout"



ETAPPE 5



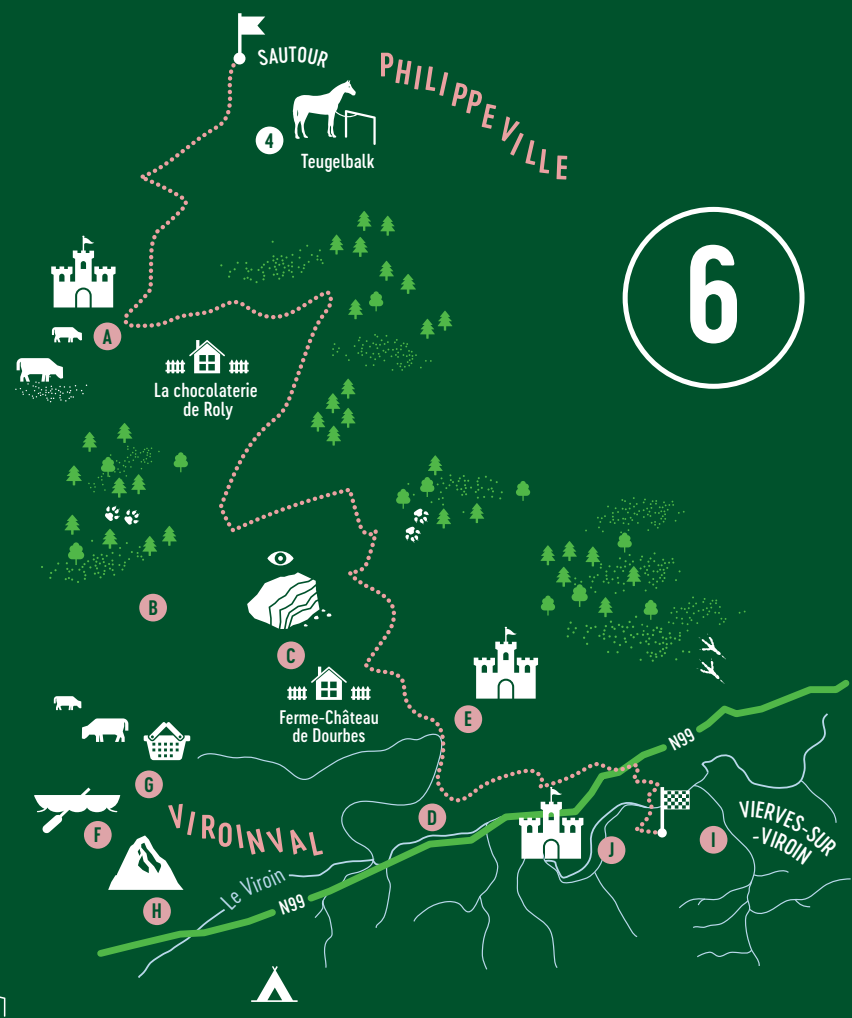
Je volgt de Tourneux tot aan het aantrekkelijke dorp **Gimnée**, gebouwd op de top van een kalksteenheuvel. Vervolgens verlaat je het centrum via de Tienne de Matagne. In het **natuureservaat Coupu Tienne** geniet je van de weelderige natuur en heb je misschien het geluk om het zachte lied van de kneu te horen.

Daarna kom je aan in **Treignes**, een dorp met zo'n 700 inwoners en 5 musea, dus de plek met de meeste musea per inwoner ter wereld! In dit rustige dorp staan de imposante neogotische kerk en de kasteelhoeve centraal. Na Treignes volg je de prachtige rivier de Viroin naar **Vierves-sur-Viroin**, een van de "mooiste dorpen van Wallonië".

 15,2 km	 172 m	 7/10	 RAVeL lijn 156, Les Tourneux, 5680 Doische	 Chemin du Bois, 5670 Vierves-sur-Viroin
--	--	---	---	---

PHILIPPEVILLE

6



4 Teugelbalk in Sautour



- A** Kasteelhoeve van Roly
50,134825 – 4,537560
- B** Montagne-aux-Buis
50,088418 – 4,563015
- C** Roche à Lomme
50,085600 – 4,565661
- D** Wed
50.081531 – 4.595789



ETAPPE 6

- E** Kasteel van Haute Roche
50.087534 – 4.599111
- F** Gemeentelijk park – Tuinen van O'
50,07661885 – 4,552022
- G** Boerderij Saint-Roch
50,077674 – 4,548604
- H** Fondry des Chiens
50,069616 – 4,559216
- I** Vierves-sur-Viroin
50,080269 – 4,634249
- J** Kasteel van de Graven van Hamal
50,079578 – 4,632849

6

PHILIPPEVILLE → VIROINVAL

Van het bos van Sautour naar de poorten van de Ardennen

Je verlaat Sautour via het bos van Sautour op weg naar **Roly**, een dorp met mooie huizen in steen van de streek. Roly en Sautour zijn typische dorpjes van de Naamse Venen, gelegen tussen eikenbossen, weiden en heuvels. Postkaartlandschappen gegarandeerd! Nadat je de kasteelhoeve, beschermd middeleeuws erfgoed, hebt bewonderd, ga je verder richting **Fagnolle** en **Dourbes**. Ten zuiden en westen van Dourbes ligt een natuurreservaat van meer dan 200 hectare.

Het bestaat uit twee belangrijke Waalse kalksteengebieden: de **Montagne-aux-Buis** en de **Roche à Lomme**, twee imposante heuvels die uitkijken over de vallei van de Eau Blanche. In deze vallei ontstaat de Viroin, aan de samenvloeiing van de Eau Blanche en de Eau Noire. Je volgt een slingerende weg langs de Viroin naar **Vierves-sur-Viroin**, een van de “mooiste dorpen van Wallonië” met het prachtige **kasteel van de Graven van Hamal** en zijn specifieke architectuur.



23,5 km



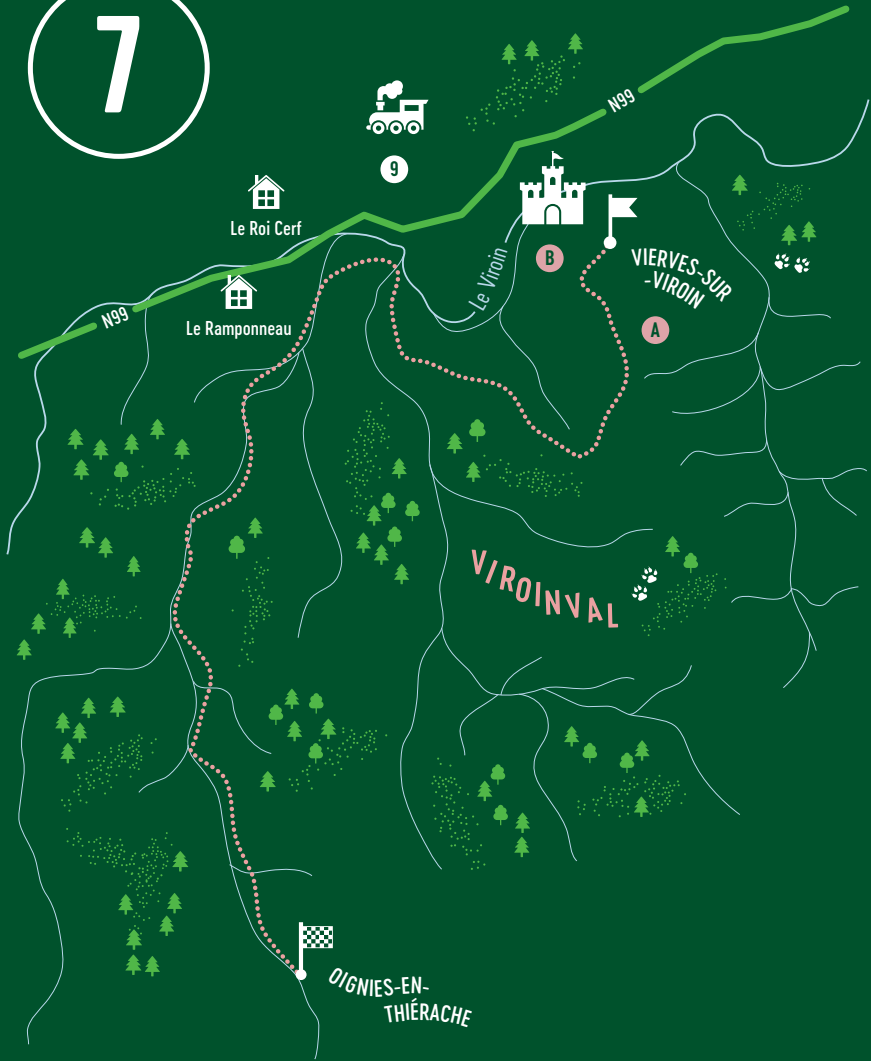
401 m



8/10

Rue du Faubourg,
5600 SautourChemin du Bois,
5670 Vierves-sur-Viroin

7



9 Oud station van Olloy-sur-Viroin



ETAPPE 7



- A Vierves-sur-Viroin
50,080269 – 4,634249
- B Kasteel van de Graven van Hamal
50,079578 – 4,632849

7

VIROINVAL → VIROINVAL

Over water



Van de Chemin du Bois naar het zuiden van Verviers-sur-Viroin maak je een betoverende duik in het Ardense bos om de **Fond des Chénaux** heen, een beek die ontspringt bij het gehucht Fontaine Murée en uitmondt in de Viroin. Je passeert een oude zandsteengroeve voordat je **Olloy-Sur-Viroin** bereikt, een charmant stenen dorpje waar de rivier rustig stroomt.

Vervolgens neem je de voormalige spoorlijn die nu deel uitmaakt van het RAVeL. Deze lijn loopt langs de **beek de Nouée** en heeft grensstenen uit de tijd van het Prinsdom Luik. Breng zeker een bezoek aan het **natuureservaat Fond de Noye**, een waterrijk gebied met een grote biodiversiteit, de prachtige bloemrijke steengroeve van Nutons, en de charmante **vijvers “du Grenadier”**. Mooie **picknickplaats**.



11,4 km



129 m



6/10



Chemin du Bois,
5670 Verviers-sur-Viroin



RAVeL lijn 523,
5670 Oignies-en-Thiérache

8



ETAPPE 8



A Centrum van het Europa van de 15
50.007915 – 4.667486

8

COUVIN → VIROINVAL

Een duik in het bos van Nismes

Je volgt de route van de Paardrijtocht in Le Pays des Lacs vanaf de Franse grens in **Brûly**. Na enkele meters bevind je je in het Ardense bos, zowel de echte groene long van Wallonië als het hart van een ecosysteem met verschillende wilde soorten en een ongelooflijke biodiversiteit.

Na deze rustige boswandeling van ongeveer 8 km bereik je een open plek met het dorp **Oignies-en-Thiérache**, dat bekend is voor zijn leisteengroeven en zijn mooie stenen huizen. Wist je dat dit dorp het **geografische centrum was van het Europa van de 15** vóór de uitbreiding in 2004? Nadat je het dorp hebt doorkruist, ga je weer verder in het weelderige bos.



12 km



250 m



7/10



Rue de l'Ermitage,
5660 Brûly



RAVeL lijn 523,
5670 Oignies-en-Thiérache

9



- A** Ry de Rome
50,018811 – 4,540775
- B** Grotten van Neptune en Mont des Sens
50,066110 – 4,511853
- C** Tienne du Lion
50,071295 – 4,512424
- D** Espace Chimay
49,988735 – 4,342079
- E** Abdi van Scourmont
49,981406 – 4,337528



ETAPPE 9



10 Restaurant L'Ère d'Étangs

9

VIROINVAL → CHIMAY

De oversteeek van de Eau Noire



Vanaf de **vallei van de beek de Nouée** bij Oignies-en-Thiérache kom je in de bossen bij de **Ry de Rome**. Een heerlijke plek om weg te dromen in de rust van dit grote bosgebied tot de afdaling naar **Couvin**. Van de heuvelrug naar de vallei volg je de bedding van de **Eau Noire**, een prachtige rivier omgeven door hooilanden, afgelegen boerderijen en diepe bossen.

Ook al kun je het niet afleiden uit de naam, de Eau Noire is beroemd om zijn heldere water dat rechtstreeks uit het bos komt. Je gaat verder in de westelijke richting door de massieven die over de Eau Noire uitkijken en, nadat je langs het dorp Presgaux bent gegaan, bereik je **Forges** door de stroom de Ermitage over te steken. Je passeert de **abdij van Scourmont** waar het beroemde **trappistenbier van Chimay** wordt gebrouwen.



34,5 km



581 m



7/10



RAVeL lijn 523,
5670 Oignies-en-Thiérache



Rue des Sarts,
6464 Forges

10



- A** Douane van Courquain
49.976458 – 4.173676
- B** Aux pas de l'âne
50.019322 – 4.172413



ETAPPE 10

- C** Monument ter herinnering aan de eerste Amerikaanse soldaten die gesneuveld zijn bij de bevrijding van België op 2 september 1944
50.039722 – 4.219634
- D** Arboretum, 50.028778 – 4.17515
- E** Escargots van S'lognes
50.000500 – 4.256944

10

MOMIGNIES → CHIMAY

Van de Franse grens tot diep in het bos van Chimay

Je begint deze etappe in het grensdorp **Macquenoise**, het verste punt ten zuiden en westen van de Paardrijtocht in Le Pays des Lacs. Het voormalige Frans-Belgische douanestation Hirson-Macquenoise werd beroemd door de populaire komedie “Rien à déclarer”. Het werd voor de opnames van de film omgedoopt tot **Douane van Courquain**. Dit gebied is eeuwenlang een kruispunt, en dat is te merken aan de her en der verspreide Romeinse overblijfselen.

Je verlaat het dorp door het bos van Chimay en bereikt **Seloignes** vanuit het noorden. Je komt dan langs de charmante **vijver van de Fourchinée**, een waterreservoir dat tot in de 18^e eeuw een oven van water voorzag. Tegenwoordig is het een natuurreservaat met opmerkelijke flora en fauna. Tenslotte bereik je Forges dicht bij de Rue des Sarts.



19,8 km



194 m



7/10



La Masure,
6593 Macquenoise



Rue des Sarts,
6464 Forges



- Parcours #1
- Parcours #2



11 Boerderij van de Queuwys



ETAPPE 11



- A** Boerderij van de Mouligneau
50.029644 – 4.319240
- B** Kasteel van Chimay
50.048757 – 4.312719
- C** Aquascope van Virelles
50.068826 – 4.345464
- D** Bouyard & Cie
50.068051 – 4.343795
- E** Les Monts de Virelles
50.061626 – 4.317735
- F** Uitzichtpunt over het meer van Virelles, 50.069969 – 4.352840
- G** Lomporet, 50.064099 – 4.378454
- H** Uitzichtpunt over het dorp Lomporet, 50.064309 – 4.381747

11

CHIMAY → CERFONTAINE






De streek van Chimay



Je verlaat het bos van Saint-Remy via de Rue des Sarts op weg naar een meer stedelijke sfeer in het **prinsdom Chimay** en zijn sublieme **kasteel**, een miniatuurreplica van Fontainebleau. Na een kort stukje via het RAVeL zal je versteld staan van de prachtige natuurlijke omgeving van het **meer van Virelles**.

Dit natuurgebied heeft een grote verscheidenheid aan habitats, een rijke vegetatie en tal van vogels. Met wat geluk kun je een van de witte ooievaars zien. Vervolgens doorkruis je het Robert-bos in de richting van Froidchapelle. Daarna ga je via het bos van de Hamaides richting het **vliegveld van Cerfontaine**.

PARCOURS #1

 30,6 km	 325 m	 6/10	 Rue des Sarts, 6464 Forges	 Vliegveld van Cerfontaine, 50 Route des Lacs, 5630 Cerfontaine
PARCOURS #2 26,1 km	298 m	5/10		

De alternatieve route gaat rond Chimay via het westen, en langs het RAVeL.

Voor beginners is het aan te raden de Rue du Lac bij de vijver van Virelles niet over te steken, want daar is het nogal druk.

12



12 La Grillade Fagnarde



ETAPPE 12



- A** Espace Nature in de laars van Henegouwen
50.166013 – 4.182141
- B** Boerderij “de l’établissement”
50.150444 – 4.178278
- C** Bos van Bruyère
50.155412 – 4.210379
- D** Marmermuseum [MagMa]
50.143029 – 4.269602

12

SIVRY-RANCE → FROIDCHAPELLE

Door het bos van Bruyère

Het oude dorp **Montbliart** is gelegen op een heuvel met uitzicht op de omringende bossen en een zeer aangenaam vertrekpunt. Tijdens deze etappe tussen het meer van de Val-Joly en de meren van l'Eau d'Heure aan de rand van het grote bos, ga je geleidelijk de grote bosgebieden van de hoofdlus binnen.

Van Montbliart naar **Sautin** volg je de **Ry de Fromont**, een charmant riviertje dat een mooi stuwmeer vormt aan de voet van het kasteel Doyen, een residentie uit de 19e eeuw. Er zijn **overdekte barbecueplaatsen** in dit recreatiegebied. Daarna brengt een pad door het bos je naar het RAVeL tot aan **Froidchapelle**.



14,7 km



314 m



6/10

Rue du Ploys,
6470 MontbliartRue de la Gratière,
6440 Froidchapelle







Ruiterstops

FROIDCHAPELLE
OP DE ROUTE

1 LE PLONG'HEURE

2 RUE DE OUIPIA
6440 BOUSSU-LEZ-WALCOURT

Plong'heure is gevestigd in een uitzonderlijke omgeving, vlak naast de duikclub. Hier kun je genieten van een gastronomische pauze op het prachtige terras met uitzicht over het meer van Plate Taille en de zeilbootjes. Aan het einde van de dag kun je er de zonsopgang bewonderen aan weerszijden van de barrage. De kaart met heerlijke brasseriegerechten en diverse bieren biedt voor elk wat wils.

Le Plong'heure

FROIDCHAPELLE
1,7 KM VAN DE ROUTE

3 THE SPIN CABLEPARK

61 RUE CROSSART
6440 BOUSSU-LEZ-WALCOURT

Een idyllische locatie voor **gesleepte watersporten** zoals waterskiën, wakeboarden, kneeboarden, wakeskaten, foilen, enz. Ben je een beginner? Geen nood. Met de basisuitleg en adviezen die je vooraf krijgt van de instructeur, ben je er helemaal klaar voor. Beachvolleybal, petanque, slackline, skateboard, escape rooms, aquapark, bar, restaurant en winkel.

www.thespın.be

DOISCHE
0,6 KM VAN DE ROUTE

5 BROUWERIJ VAN EAUX VIVES

69 RUE DES TILLEULS
5680 ROMÉRÉE

Deze brouwerij biedt **100% zuivere moutbieren**, gebrouwen zonder toevoeging van kruiden, suikers of additieven. **100% natuurlijk**. Ze worden gebrouwen met hop die op enkele kilometers van de brouwerij wordt geteeld, en zijn dus echte streekproducten. Ontdek het zeer populaire blonde bier "Dame Bibiche" met een uitgebalanceerde bitterheid, het verrassende bruine bier "Monsieur Mouche" met tonen van sinaasappel en "La Bichette", een licht blond bier dat bijzonder verfrissend is bij warm weer.

www.brasserieDeseauxvives.be

FROIDCHAPELLE
1,2 KM VAN DE ROUTE

2 NATURA BIKE

15 HAMEAU DU BADON
6440 BOUSSU-LEZ-WALCOURT

Deze locatie gewijd aan **sensatiesporten** zoals downhill mountainbiken, kun je ontdekken op de terugweg van het RAVeL. Geniet in een gezellige omgeving van een drankje op het terras met uitzicht op de pistes en de barrage van Plate Taille. **Le Refuge**, het restaurantgedeelte van Natura Bike, biedt streekbieren, verschillende brasseriegerechten en/of een aperitiefplankje met streekproducten.

www.naturaparc.be

PHILIPPEVILLE
OP DE ROUTE

4 TEUGELBALK IN SAUTOUR

RUE DU FAUBOURG
5600 SAUTOUR

In een klein natuurgebied aan de oever van de Hermeton, een onstuimig en visrijk riviertje, vind je een teugelbalk voor je metgezel en een picknicktafel.

DOISCHE
OP DE ROUTE

6 BOERDERIJ "DU CRESTIA"

5 AU CRESTIA
5680 DOISCHE

Boerderij "du Crestia" ligt aan de rand van het RAVeL tussen Dinant en Mariembourg, en werkt volgens het principe van de **geïntegreerde landbouw**, d.w.z. van de boerderij naar het bord. De eigenaren, Christine en Marcel, verkopen lekkere streekproducten: vleeswaren, charcuterie, smeerpasta's, yoghurt, kazen, enz. Op het gezellige buitenterras kun je genieten van heerlijke ijsjes, pannenkoeken en wafels.

Ferme du Crestia

DOISCHE
0,2 KM VAN DE ROUTE

7 **LES COCOTTES
BIO**

88A ROUTE D'AGIMONT
5680 VODELÉE

Les Cocottes Bio is een charmante, kleine boerderijwinkel ten zuiden van het dorp Vodelée. Je vindt er allerlei biologische, lokale en seizoensproducten: zuivelproducten, geitenkaas, biologische groenten, zelfgemaakte jam, ijs van koeien- en geitenmelk, lokale bieren, enz. Als je zin hebt, kun je even ontspannen tijdens een verfrissende pauze op het gezellige terras.

 Les-Cocottes-bio

VIROINVAL
0,8 KM VAN DE ROUTE

8 **MUSEUM
"MALGRÉ-TOUT"**

28 RUE DE LA GARE
5670 TREIGNES

Dit museum is gevestigd in een voormalige elektriciteitscentrale en presenteert collecties over regionale archeologie en over de evolutie van de mens en zijn technieken in de prehistorie. Bekijk de reconstructie van de woonruimtes van de jager-verzamelaars uit de Europese prehistorie, leer vuur maken of probeer het boogschieten! Picknicktafel aanwezig.

www.museedumalgreout.be

VIROINVAL
0,4 KM VAN DE ROUTE

9 **OULD STATION VAN
OLLOY-SUR-VIROIN**

37 RUE JEAN CHOT
5670 OLLOY-SUR-VIROIN

Er heerst een landelijke sfeer in de buurt van dit geklasseerde en prachtig gerestaureerde gebouw. Het is een halte op een lijn die alleen gebruikt wordt voor toeristische treinen van de Stoomspoorweg van de drie valleien. Als je geluk hebt, zie je een authentieke stoomlocomotief in werking. Picknicktafel in de buurt.

CHIMAY
0,25 KM VAN DE ROUTE

10 **RESTAURANT
L'ÈRE D'ÉTANGS**

101 RUE ROGER DE KEYSER
6464 FORGES

Het restaurant L'Ère d'Étangs biedt Belgische en Franse gerechten op basis van lokale producten.

Een familiale keuken met stevige en lekkere gerechten. Uitgebreide cocktailkaart. De eigenaren heten je van harte welkom in hun zaak gevestigd in een schilderachtige groene omgeving met een prachtig uitzicht over de vijver vanaf het houten terras.

www.leredetangs.be

FROIDCHAPELLE
0,8 KM VAN DE ROUTE

11 **BOERDERIJ VAN
DE QUEUWYS**

8 RUE DE MARIEMBOURG
6440 FROIDCHAPELLE

Pascal en Hélène hebben een kudde holstein-koeien en een boerderijwinkel waar je lekkere producten gemaakt van rauwe hooimelk met biocertificering vindt: boter, verse kazen en harde kazen. Tijdens de openingsuren kun je er genieten van een yoghurt of ijsje. Picknickmanden verkrijgbaar (alleen op reservering).

www.fermedesqueuwys.be

SIVRY-RANCE
0,5 KM VAN DE ROUTE

12 **LA GRILLADE
FAGNARDE**

16 RUE D'EPPE
6470 MONTBLIART

Dit restaurant is gevestigd in een oud huis in het dorp Montbliart en is gespecialiseerd in gegrild vlees. Je mag rekenen op een warm welkom en attent personeel. De inrichting is amusant en ongewoon, met jachthoorns aan de muren, oude wijnflessen, oude telefoons, enz. Mooi terras en speeltuin voor kinderen met uitzicht op de omringende natuur.

 lagrilladefagnarde







Accommodaties

CERFONTAINE

1,4 KM VAN DE ROUTE

LA FERME DES BÉDOTS

5 RUE DE LA REDOUTE
5630 CERFONTAINE



camping met 12 kampeerplaatsen
voor 60 p.



5



ter plaatse

www.lafermedesbedots.be

CHIMAY

5,2 KM VAN DE ROUTE

LA BAIE DU LIÈVRE

70 LES FERMES
6460 BAILIÈVRE



vakantieverblijf voor 20 p.
+ gastenkamers voor 8 p.



20



ter plaatse

www.labaiedulievre.be

1,7 KM VAN DE ROUTE

L'ENVOL DES SENS

49A RUE DE LA POTERIE
6460 FORGES



ongewoon voor 10 p.



10



30 m

www.maisondemeyer.be

COUVIN

2,5 KM VAN DE ROUTE

DOMAINE SAINT-ROCH

20 ROUTE CHARLEMAGNE
5660 COUVIN



vakantieverblijven voor 22-26 p.,
5 p., 14 p. + bol voor 2 p.



14



ter plaatse

www.domainesaintroch.be

DOISCHE

OP DE ROUTE

LA CABANE DU BERGER

5 AU CRESTIA
5680 DOISCHE



ongewoon 4 pers.



4



500 m

 Hébergement la Cabane
du Berger

1,1 KM VAN DE ROUTE

LA PETITE MAISON

26 RUE DES FALGEOTTES
5680 SOULME



vakantieverblijf voor 8 p.



4



ter plaatse

[www.cm-tourisme.be/fr/a/
la-petite-maison](http://www.cm-tourisme.be/fr/a/la-petite-maison)

0,2 KM VAN DE ROUTE

LES BERNACHES

83D ROUTE D'AGIMONT
5680 VODELEÉ



vakantieverblijf voor 7 p.



6



500 m

www.cm-tourisme.be/fr/a/les-bernaches

FROIDCHAPELLE

0,5 KM VAN DE ROUTE

LA FERME DU RAVET

65 RUE DU CHAMP DU FOUR
6440 FROIDCHAPELLE



vakantieverblijf voor 2 p. + 1 baby



2



ter plaatse

www.lafermeduravet.be

PHILIPPEVILLE

OP DE ROUTE

LA CHOCOLATERIE DE ROLY

18 RUE INGREMEZ
5600 ROLY



gastenkamers voor 10 pers.



10



ter plaatse

www.les-petits-villages.be

OP DE ROUTE

LE GÎTE DU FAUBOURG

54 LE FAUBOURG
5600 SAUTOUR



vakantieverblijf voor 16 p.



10



750 m

Les gîtes du Faubourg

SIVRY-RANCE

3,5 KM VAN DE ROUTE

LE CHALET

25 RUE DU MOULIN
6470 RANCE



gemeubileerd verblijf voor 6 p.



6



1000 m

www.lechalet-gite.com

0,5 KM VAN DE ROUTE

LE PETIT COIN DE PARADIS

195 RUE DES DÉPORTÉS
6470 SAUTIN



vakantieverblijf voor 8 p.



4



100 m

www.lepetitcoindeparadissautin.wordpress.com

OP DE ROUTE

TERRE INSOLITE

11B RUE DE LA STATION
6470 SAUTIN



gastenkamers + ongewoon voor 24 p.



ter plaatse

www.carrauterie.com

VIROINVAL

0,2 KM VAN DE ROUTE

FERME-CHÂTEAU DE DOORBES

4 RUE AUXILIAIRE
5670 DOORBES



vakantieverblijven voor 2 p., 3 p., 4 p.
+ groepsvakantieverblijf voor 33-43 p.



8 tot 10



ter plaatse

www.dourbes.com

OP DE ROUTE

LE RAMPONNEAU

1 RUE SAINT-ÉLOI
5670 OLLOY-SUR-VIROIN



vakantieverblijf voor 15 p.



volgens de beschikbaarheid



900 m

www.leramponneau.be

0,2 KM VAN DE ROUTE

GÎTE DE L'ANCIENNE GARE

41 RUE DE ROCROI
5670 OIGNIES-EN-THIÉRACHE



vakantieverblijf voor 9 p.



9



900 m

www.oigniesenthierache.be

0,4 KM VAN DE ROUTE

LE ROI CERF

46 RUE JEAN CHOT
5670 OLLOY-SUR-VIROIN



vakantieverblijf voor 6 p.



volgens de beschikbaarheid



1000 m

www.gitesolloy.be



DIERENARTSEN

CHIMAY**DIERGEENSKUNDIG CENTRUM
"DES TEMPLIERS"**

6 rue des Templiers
6464 Forges
+32(0) 60 21 95 96

PHILIPPE LALOT

19A rue du Marché
6461 Virelles
+32(0) 477 40 96 67

JEAN-PHILIPPE MEUNIER

60 Chaussée de Mons
6460 Chimay
+32(0) 60 21 17 33

COUVIN**DIERGEENSKUNDIG CENTRUM
"DU BÉGUINAGE"**

5 Rue du Béguinage
5660 Couvin
+32(0) 60 34 46 47

COUVIVET

15 Chemin Try Châtons
5660 Couvin
+32(0) 60 34 64 64

PATRICIA GUERET

22 bte 1 Rue de la petite Chapelle
5660 Cul-des-Sarts
+32(0) 60 31 39 34

DOROTHÉE MABILLE

76 Chaussée de Roly
5660 Mariembourg
+32(0) 477 61 85 74

ALAIN SOUMOY

181 Ruelle Cracsot
5660 Couvin
+32(0) 60 34 67 32

FROIDCHAPELLE**RONALD DECUIR**

31 Place Albert 1^{er}
6440 Froidchapelle
+32(0) 60 41 17 38

GUY VANDERSCHUEREN

76 Chaussée de Beaumont
6440 Boussu-lez-Walcourt
+32(0) 71 63 32 82

PHILIPPEVILLE**DIERENKLINIEK
LES EAUX VIVES**

1A Route de Mariembourg
5600 Neuville
+32(0) 71 66 96 36

ANNICK COULONVAL

4 Rue de l'Arsenal
5600 Fagnolle
+32(0) 71 66 89 48

SIVRY-RANCE**EDOUARD COX**

59A Rue du Commerce
6470 Rance
+32(0) 495 77 65 40
+32(0) 60 41 19 07

JULIEN KABERGHES

1 Rue Jean Michaux
6470 Sivry
+32(0) 479 81 32 25

CATHERINE TISTE

21 Rue de la Louvière
6470 Sivry
+32(0) 60 45 64 12

LUC VERHELLEN

18 Rue des Écoles
6470 Sivry
+32(0) 60 45 63 35

VIROINVAL**PASCALE CONOTTE**

26 Rue de la Gendarmerie
5670 Verviers sur Viroin
+32(0) 60 39 14 59
+32(0) 495 57 06 18

HOEFSMEDEN

CHIMAY**BENOÎT BOXHO**

140 Chaussée de Mons
6460 Chimay
+32(0) 476 66 92 29

LOUIS FRANÇOIS

23 Rue Pétin
6464 Baileux
+32(0) 60 21 27 22

PETREMENT O.

11 Rue Sonlaville
6464 Baileux
+32(0) 63 67 58 85

VIROINVAL**HÉLÈNE JACQUES**

mobile werkplaats binnen een straal
van 70 km rond Viroinval
+32(0) 494 39 84 27



Espace Chimay



États d'ânes



Paardrijden in Montbliart

DIENSTEN

PARKEERPLAATSEN VOOR AUTO'S EN PAARDENTRAILERS

CERFONTAINE

PARKING
(Ronde van Cerfontaine)
Rue du Moulin
5630 Cerfontaine

CHIMAY

PARKING
(naast het speelplein)
56-58 Rue des Trappistes
6464 Bourlers

PARKING ÉGLISE
Place de Forges
6464 Chimay

PARKING RAveL
(let op: gesloten tijdens evenementen)
Place Léopold
6464 Chimay

COUVIN

PARKING RY DE ROME
(rand van de weg)
Aan de kruising van de
Rue d'Hestreux en de Rue Haut Culot,
5660 Petigny

PARKING COUVIDOME
Rue de la Foulerie
5660 Couvin

DOISCHE

PARKEERPLAATS VOETBALVELD
Rue Martin Sandron
5680 Doische

FROIDCHAPELLE

**PARKEERTERREIN AAN DE BARRAGE
VAN FÉRONVAL**
Hameau du Poncia
6440 Boussu-lez-Walcourt

PARKEERPLAATS RAveL
(voor het OCMW)
Rue de la Station
6440 Froidchapelle

MOMIGNIES

PARKEERPLAATS MARKT
Place
6596 Seloignes

PARKEERPLAATS GRENS
Place De Courquain
6593 Macquenoise

SIVRY-RANCE

**PARKEERPLAATS
FEESTZAAL**
Rue de la Station
6470 Sautin

**PARKEERPLAATS
FEESTZAAL**
Rue d'Éppe
6470 Montbliart

VIROINVAL

**PARKING
PLACE CHATILLON**
Place Châtillon
5670 Nismes

PARKING VIROIN
Rue Basse aux Raines
5670 Treignes

**PARKEERPLAATS STATION
VAN TREIGNES**
Rue de la Gare
5670 Treignes

PARKEERPLAATS
(over Camping la Jussière)
Rue de la Chapelle
5670 Vierves-sur-Viroin

PARKEERPLAATS BRUG
Route de Néviau
5670 Olloy-sur-Viroin

PARKEERPLAATS KERK
33 Rue de la Cure
5670 Oignies-en-Thiérache



The Spin Cablepark



**VAN 1 OKTOBER
TOT 31 MAART:**

van dinsdag tot zondag
van 10.00 tot 16.00 uur

**VAN 1 APRIL
TOT 30 SEPTEMBER:**

maandag van 12.30 tot 17.00 uur
en van dinsdag tot zondag
van 9.30 tot 17.00 uur

**GESLOTEN OP 24, 25 & 31 DECEMBER
— 1 JANUARI**

LEPAYSDESLACS.BE

